





  
**PROSTORNI PLAN**  
**GRADA ŠIROKOG BRJEGA**  
 PRIJEDLOG PROSTORNOG PLANA  
 10-14. GRADEVINSKA ZEMLJIŠTA:  
 UZARIĆI, JARE, BIOGRACI, LJUTI DOLAC

**10-14. GRADEVINSKA ZEMLJIŠTA:**  
**UZARIĆI, JARE, BIOGRACI,**  
**LJUTI DOLAC**


TERITORIJALNE I KATASTARSKÉ GRANICE







-  ŽUPANIJSKA GRANICA
-  GRANICA OPĆINE
-  GRANICA KATASTARSKÉ OPĆINE
-  Naziv katastarske općine

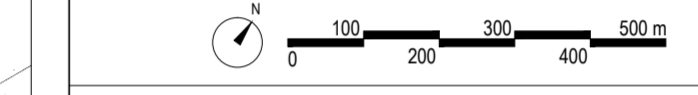
GRADEVINSKO ZEMLJIŠTE

- NAČIN KORIŠTENJA
-  GRADEVINSKO ZEMLJIŠTE NASELJA
  -  GRADEVINSKA ZONA
  -  URBANO PODRUČJE
  -  MJEŠOVITO PODRUČJE
  -  RURALNO PODRUČJE

OSTALO GRADEVINSKO ZEMLJIŠTE

-  GOSPODARSKA ZONA

- NAMJENA
-  STAMBENA (MJEŠOVITA) NAMJENA
  -  JAVNA (DRUŠTVENA) NAMJENA
  -  JAVNE ZELENE POVRŠINE
  -  SPORTSKO-REKREACIJSKA NAMJENA
  -  GOSPODARSKA NAMJENA
  -  GROBLJA



0 100 200 300 400 500 m

  
**ŽUPANIJA ZAPADNOHERCEGOVAČKA**  
**GRAD ŠIROKI BRJEG**

Naziv prostornog plana:  
**PROSTORNI PLAN GRADA ŠIROKOG BRJEGA ZA PERIOD OD 2012. DO 2032. GODINE**

Naziv kartografskog prikaza:  
**GRADEVINSKA ZEMLJIŠTA, UZARIĆI, JARE, BIOGRACI, LJUTI DOLAC**

Broj kartografskog prikaza:	10_14	Mjerilo kartografskog prikaza:	1:10000
Odluka zakonodavnog tijela o izradi planskog dokumenta (službeno glasil):	Odluka zakonodavnog tijela o donošenju planskog dokumenta (služb. glasil):		
Javna rasprava	Javni izvid održan od: ...	do: ...	
Pečat tijela odgovornog za provođenje javne rasprave:	Odgovorno lice za provođenje javne rasprave:		


Nosioc pripreme planskog dokumenta:  
**SLUŽBA ZA PROSTORNO UREĐENJE I ZAŠTITU OKOLIŠA GRADA ŠIROKOG BRJEGA**  
 Fra Didaka Buntića 11, Široki Brijeg, Bosna i Hercegovina


Odobrenje:


Pečat pravne osobe koja je izradila plan:


Odgovorno lice:

Nosioc izrade planskog dokumenta:

 **URBANE TEHNIKE** URBANE TEHNIKE d.o.o.  
 Vinski Buzi, Zagreb, Republika Hrvatska, tel. +3851444410  
 direktor: Zdravko KRASIĆ, dipl. ing. arh. (M.P.)

 **IGH d.o.o. Mostar**  
 Biskupska ulica bb, Mostar, Bosna i Hercegovina  
 direktor: Martina KOLODŽARA, dipl. oec. (M.P.)

 **GRADEVINSKI FAKULTET SVEUČILIŠTA U MOSTARU**  
 Matije Hrvatske bb, Mostar, Bosna i Hercegovina  
 dekan: izv. prof. dr. sc. Ivan LOVRIĆ, dipl. ing. grad. (M.P.)

 **HEGRA d.o.o.**  
 Kralja Tomislava bb, Čitluk, Bosna i Hercegovina  
 direktor: Ivo KRASIĆ, dipl. ing. grad. (M.P.)

Voditelj izrade plana:  
 Zdravko KRASIĆ, dipl. ing. arh., voditelj tima  
 izv. prof. dr. sc. Ivan LOVRIĆ, dipl. ing. grad., zamjenik voditelja tima  
 Mr. sc. Kresimir SARAVANJA, dipl. ing. grad., zamjenik voditelja tima

Predsjednik zakonodavnog tijela: Pečat zakonodavnog tijela:

Istovjetnost ovog prostornog plana s izvornikom ovjera: Pečat odgovornog lica u nadležnom organu: