





**10-8. GRAĐEVINSKA ZEMLJIŠTA:
LJUBOTIĆI, KOČERIN,
PRIVALJ, GORNJI MAMIĆI**





TERITORIJALNE I KATASTRARKE GRANICE

-  ŽUPANIJSKA GRANICA
-  GRANICA OPĆINE
-  GRANICA KATASTRARKE OPĆINE
-  NAZIV KATASTRARKE OPĆINE

GRAĐEVINSKO ZEMLJIŠTE

NAČIN KORIŠTENJA







GRAĐEVINSKO ZEMLJIŠTE NASELJA

-  GRAĐEVINSKA ZONA
-  URBANO PODRUČJE
-  MJEŠOVITO PODRUČJE
-  RURALNO PODRUČJE

OSTALO GRAĐEVINSKO ZEMLJIŠTE

-  GOSPODARSKA ZONA

NAMJENA

-  STAMBENA (MJEŠOVITA) NAMJENA
-  JAVNA (DRUŠTVENA) NAMJENA
-  JAVNE ZELENE POVRŠINE
-  SPORTSKO-REKREACIJSKA NAMJENA
-  GOSPODARSKA NAMJENA
-  GROBLJA

**ŽUPANIJA ZAPADNOHERCEGOVAČKA
GRAD ŠIROKI BRJEG**

Naziv prostornog plana:
PROSTORNI PLAN GRADA ŠIROKOG BRJEGA ZA PERIOD OD 2012. DO 2032. GODINE





Naziv kartografskog prikaza:
GRAĐEVINSKA ZEMLJIŠTA LJUBOTIĆI, PRIVALJ, KOČERIN, GORNJI MAMIĆI

Broj kartografskog prikaza: 10-8	Mjerilo kartografskog prikaza: 1:10000
Odluka zakonodavnog tijela o izradi planskog dokumenta (službeno glasil):	Odluka zakonodavnog tijela o donošenju planskog dokumenta (služb. glasil):
Javna rasprava	Javni uviđ održan od: ... do: ...
Pečat tijela odgovornog za provođenje javne rasprave:	Odgovorno lice za provođenje javne rasprave:

Nosioac pripreme planskog dokumenta: **SLUŽBA ZA PROSTORNO UREĐENJE I ZAŠTITU OKOLIŠA GRADA ŠIROKOG BRJEGA**
Fra Didaka Buntića 11, Široki Brijeg, Bosna i Hercegovina

Odobrenje:	Odgovorno lice:
Pečat pravne osobe koja je izradila plan:	Odgovorno lice:

Nosioac izrade planskog dokumenta:

-  **URBANE TEHNIKE d.o.o.**
Vrbik 8a, Zagreb, Republika Hrvatska, tel. +3851444410
direktor: Zdravko KRASIĆ, dipl. ing. arh. (M.P.)
-  **IGH d.o.o. Mostar**
Bišće polje bb, Mostar, Bosna i Hercegovina
direktor: Marina KOLČBARA, dipl. oec. (M.P.)
-  **GRAĐEVINSKI FAKULTET SVEUČILIŠTA U MOSTARU**
Matije hrvatske bb, Mostar, Bosna i Hercegovina
dekan: izv. prof. dr. sc. Ivan LOVRIĆ, dipl. ing. grad. (M.P.)
-  **HEGRA d.o.o.**
Kraja Tomislava bb, Čitluk, Bosna i Hercegovina
direktor: Ivo KRASIĆ, dipl. ing. grad. (M.P.)

Voditelj izrade plana:
Zdravko KRASIĆ, dipl. ing. arh., voditelj tima
Izv. prof. dr. sc. Ivan LOVRIĆ, dipl. ing. grad., zamjenik voditelja tima
Mr. sc. Krešimir SARAJEVANAC, dipl. ing. grad., zamjenik voditelja tima

Projednički zakonodavni tijela:	Pečat zakonodavnog tijela:
Istovjetnost ovog prostornog plana s izvornikom overava:	Pečat odgovornog lica u nadležnom organu: